


	<p>SuedOstLink - BBPlG Vorhaben Nr. 5 und Nr. 5a -</p> <p>Abschnitt B Thüringen / Sachsen</p> <p>Unterlagen gemäß § 76 Abs. 3 VfwVfG</p>	
		<p>Das Vorhaben Nr.5 im SuedOstLink ist von der Europäischen Union gefördert; sie haftet nicht für die Inhalte.</p>  <p>Kofinanziert von der Fazilität „Connecting Europe“ der Europäischen Union</p>
<p style="text-align: center;">Anlage K3.1.63.3.1 Tabelle - Grundwasserabsenkung in Verbindung mit Entwässerungselementen PLANÄNDERUNG II</p>		
<p>Festgestellt nach § 24 NABEG</p> <p>Bonn, den 19.12.25</p> <p><i>i.A. J. Hele</i> </p>		

Ersteller: G.U.B. INGENIEUR AG IM AUFTRAG VON INGE BM SOL

Dok.: SOL_ARG_B0_21K31_ANT_8124_B0_WHB-B-904_00_F.docx

Anlage K3.1.63.3.1 – Grundwasserabsenkung

Lageplan	Km		Rechtswert	Hochwert	Beantragte Flurstücke				Dauer (d)	Teilbereich	Nr. Einleitstelle (Ei)			Beantragte Einleitmenge		Versickerungsfläche (m²)		Überwachungs- parameter	Sonstige Hinweise
	von	bis	von – bis	von – bis	Gemeinde	Gemarkung	Flur	Flurstück			Name	Rechtswert	Hochwert	Q (m³/h)	V (m³)	berechnet	angenommen		
K3.1.63.2	55+655	55+715	32718139,29 - 32718128,72	5611427,41 - 5611366,97	Zeulenroda- Triebses	5637	7	448/1 16	35	WHB-B- 904.1-1	E-B-56.1b	32718318,01	5611278,47	1.66	1.500	-	-	pH, Leitfähigkeit, abfiltrierbare Stoffe, MKW	-